



# PRZYGODNIK

Rok XII numer 1 (133)

Biuletyn Klubowy

Styczeń 2012 r.

## ŻYCZENIE ZIMOWE

Niech spadnie śnieg biały  
 Niech zasypie wszystko puch  
 Lekkich płatków  
 I zmieni świat cały  
     W czystą biel  
 Niech migocą gwiazdki  
 Myśli moich rozdarte pierwiastki  
 I otuli płaszczem spokoju  
 Ukołysze delikatnie  
 Na skrzydłach cichego nastroju  
 Ciepłiwym wiatr  
 I niech zabierze sobie  
 Wszystko co zechce  
 I niech zostawi mi tylko  
 Czyste spokoju powietrze  
 Kroki na śniegu bezszelestne  
 Słodki sen o szczęściu

*Monika Porzucek*

## PRZYWITALIŚMY NOWY ROK



Witamy Nowy Rok w różny sposób. Jedni spędzają ostatnią noc starego roku na mniejszych i większych balach sylwestrowych, inni na kameralnych spotkaniach z przyjaciółmi. Można też witać Nowy Rok w trakcie nocnej wędrówki. Można też spędzić ten czas przed telewizorem patrząc jak inni się bawią. Tego ostatniego rozwiązania zdecydowanie nie polecamy. Od wielu lat klubową tradycją są wspólne spotkania członków naszego klubu i innych piechurów pod Diabelskim Kamieniem na Górze Klonówce, około południa 1 stycznia. Tam jest okazja do złożenia sobie życzeń, poczęstowania się nawzajem przyniesionymi smakołykami i wspólnej radości wynikającej ze zmiany daty w kalendarzu. I tak jest od bardzo dawna. Organizujemy tam specjalną wycieczkę. Przez wiele lat honor jej prowadzenia należał do śp. kol. Kazimierza Stąpora, który prowadził ją regularnie przez kilkanaście lat do końca swojego życia.

Zaczynaliśmy w Ameliówce wizytą u pani Ewy Kofroń - ostatniego mieszkańca starej Ameliówki. Na początku XX w. Amelia Wieszeniewska przybyła tu wraz z mężem Hilarym. Zauroczeni pięknem tego miejsca zakupili 39 mórg ziemi z majątku Mąchocice na północno wschodnim zboczu Dąbrówki i wybudowali pensjonat letniskowy – nazwany na cześć gospodyni „Ameliówką”. Doskonale prosperował, a w okresie międzywojennym znany był w całej Polsce. Gościli tu różni wybitni ludzie. Od jej imienia całe zbocze jest obecnie tak nazywane. Szkoda, że pensjonat popada stopniowo w ruinę. Zostało tu jeszcze kilka sędziwych drzew i głąz będący pamiątką wizyty w pensjonacie przedwojennego prezydenta RP Ignacego Mościckiego. Obecni właściciele ani nie mają pieniędzy, ani pomysłu na zagospodarowanie tego miejsca



*Foto: Adriana Kubiak*

W tym roku wycieczkę poprowadził kol. St. Klamka. Zwiedziliśmy hotel „Przedwiośnie”. Do starej Ameliówki zajrzał tylko kol. T. Wągrowski. Pani Ewy nie zastał. No cóż, nie wiedziała, że będziemy. Na naszego kolegę Kazika zawsze czekała. A my obowiązkowo musieliśmy złożyć jej życzenia. Teraz starsza pani spędza pewnie wygodniej zimę gdzieś u rodziny. Chylących się ku ruinie budynków nie trzeba stale pilnować. Po zwiedzeniu nowoczesnego hotelu stojącego na zboczu Dąbrówki doszliśmy do czerwonego szlaku turystycznego i w zimowej scenerii pomaszzerowaliśmy nim dalej, w stronę Diabelskiego Kamienia. Diabelski Kamień jest pomnikiem przyrody od 1932 r. Wielki Kamień, bo tak też bywa nazywany,



jest granią skalną utworzoną przez wychodnię kwarcytu łysogórskiego budującego obie góry. Większość skalnego rdzenia przykryta jest warstwą gleby, miejscami bardzo grubą warstwą lessu. Do niedawna były dookoła niego pola. Obecnie nie użytkowany rolniczo teren zaczyna zarastać lasem. Dobrze, że wykarczowano drzewa i krzaki wokół skał. Inaczej trudno by było je zobaczyć spomiędzy gęstwiny gałęzi.

Pomiędzy Dąbrówką, a Klonówką przekroczyliśmy Kamecznicę Mąchocką, na dnie której płynie w stronę Lubrzanki niewielki strumień. Stąd jeszcze trochę pod górkę i już blisko było do naszego celu. Pod Diabelskim Kamieniem spotkała się cała turystyczna rodzina. Doszło jeszcze z innych kierunków trochę osób.



Tu czekała na wszystkich turystyczna wiata. Czas szybko minął na toastach i towarzyskich rozmowach. Pora była ruszać w dalszą drogę, żeby zdążyć na autobus do Masłowa. W trakcie krótkiej przerwy uczestnicy wycieczki podziwiali jeszcze widoki z platformy widokowej na g. Klonówce. Pogoda pierwszego dnia roku dopisała. Nie było słońca, ale

widoczność była niezła. Miłym zaskoczeniem był śnieg utrzymujący się w górach. Wystarczyło wejść tylko trochę powyżej zabudowań, aby znaleźć się w bajkowej, zimowej scenerii. Piechurzy nie byli jedynymi gośćmi na Klonówce. Aktywnie ten dzień postanowiła spędzić także grupa paralotniarzy z Kielc. Można było obserwować z góry ich zmagania z naturą.



Wiatr był słaby i ponoć mało nośny. Loty niskie i niezbyt długie. Sporo trzeba było umiejętności, żeby nie wylądować na drzewie, a nie brak ich w tym miejscu. Wycieczkę oficjalnie zakończono w Masłowie, choć część jej uczestników powędrowała dalej przez G. Domaniówkę do Kielc.

Anna Hendler, Foto: J. Pabian

... „*swego nie znacie*”...

## **KIELECKIE POMNIKI**

### **Romantyczne źródło ...**

Zapewne nie ma kielczanina, który nie wiedziałby dokąd pójść, gdyby ktoś umówił się nim na spotkanie przy źródelku Biruty. Powszechnie wiadomo, że znajduje się ono w pobliżu kieleckiego Parku, u zbiegu ulic Staszica i Solnej. Nie sposób go ominąć. Jego wody zasilają parkowy staw. Bijące u stóp Wzgórza Zamkowego źródło swą nazwę zawdzięcza powieści „*Szyfowe prace*” Stefana Żeromskiego. To tu w stojącej nad nim altance bohater powieści, Marcin Borowicz spotykał swą pierwszą miłość Annę Stogowską noszącą wśród rówieśników przezwisko „*Biruta*” ponieważ: łamie przyjęte zasady i... „*nigdy nie śmieje się oczami do chłopców i twierdzi, że do końca życia pozostanie dziewicą*”.

Biruta to litewskie imię. Wiąże się z nim piękna historia – legenda. 27 km na północ od Kłajpedy leży

najbardziej znany litewski kurort nadmorski, odpowiednik naszego Sopotu – Połąga. Tu historia Biruty jest wciąż żywa do dziś. Była pogańską kapłanką. Jej imię nosi najwyższa w okolicy wydma gdzie, jak dowiodły badania archeologiczne, istniała przedchrześcijańska świątynia. Gdy około roku 1342 tu przyjechał z Trok książę Kiejstut, zakochał się w pięknej kapłance - dziewicy i poprosił ją o rękę. Gdy odmówiła, wziął ją siłą. Zniewolił jej ciało, ale nigdy duszy. W 1350 r. Biruta powiła mu syna Witolda. W tym czasie kapłanów, którzy sprzeniewierzyli się ślubom czystości karano utopieniem. Ocaliło ją zapewne to, że została żoną samego księcia. Ale... co komu pisane. W 1382 r., po śmierci męża utonęła w niejasnych okolicznościach.



Foto: J. Pabian


Nad źródłem znajduje się rzeźba. Przedstawia ona siedzącą postać kobiety, trzymającą w lewej, uniesionej do góry dłoni szachownicę z figurami oraz amorkiem. Szachownica pełni rolę symbolu mówiącego, że w miłości można dużo wygrać, ale też... przegrać. Kobięcą postać – pewnie umieszczenie jej tu nie było przypadkiem - mieszkańcy Kielc szybko nazwali Birutą. Historia kamiennej rzeźby sięga jesieni 1973 r, kiedy to zapowiedziano na sobotę 24 listopada przekazanie naszemu miastu kilku prac artystów rzeźbiarzy z pleneru w Orońsku. Najokazalszą z nich była „Przysięga Miłości” Ryszarda Wojciechowskiego (warszawski artysta rzeźbiarz, wraz z żoną Anną

wyemigrował do Kanady i tam zmarł w 2003 roku). W niedzielę, 25 XI Słowo Ludu (redakcja pracowała wtedy cały tydzień) opublikowało fotorelację z przekazania rzeźb mieszkańcom Kielc (więcej informacji można znaleźć na stronie kol. K. Krogulca [www.ciekawekielce.pl](http://www.ciekawekielce.pl), który szerzej pisze na ten temat).

Ciekawostką jest, że rzeźbę ustawiono przy źródle dokładnie w dniu imienin Biruty. Czy zrobiono to świadomie, a może był to zbieg okoliczności? Gdy solenizantka Biruta kończyła 28 lat, Kielczanie po raz pierwszy urządzili jej huczną imprezę imieninowo - urodzinową, z której pełną relacją można też znaleźć na stronie K. Krogulca – jednego z inicjatorów tego zdarzenia. Sporo się wtedy działo. Byli zaproszeni goście, szampan i tort, a raczej torty urodzinowe. Czytano wiersze, dyskutowano. Pomimo śniegu i mrozu atmosfera nad źródłem była gorąca. Czas szybko ucieka; 40 lat już niedługo... Ciekawe, jak będą wyglądały „okrągłe” urodziny kamiennej piękności?

Od ponad ćwierć wieku rzeźba wraz ze źródłem jest kultowym miejscem Kielc. Tu spotykają się kolejne pokolenia zakochanych. Tradycja mówi, że jeśli zakochana para wrzuci do wody grosik, na zawsze już będzie razem. I faktycznie, na dnie źródła jest trochę grosza. Widać tu też często pary nowożeńców wrzucających pieniążki. A po krótkiej chwili robią sobie też zdjęcie z rzeźbą w tle, obowiązkowe dla każdej młodej pary. Był też pomysł wykonania kranu, z którego Kielczanie mogliby czerpać cenną, źródlaną wodę do picia. Na razie napić się jej w tym miejscu raczej jest trudno. Ciekawe, jakie działanie miałyby na zakochanych? Należy życzyć wszystkim licznie przybywającym w to miejsce parom wzajemnej miłości trwającej aż po grób i spełnienia wszystkich oczekiwań związanych z partnerem. Nikomu nie życzymy miłości do Biruty, bo choć szlachetna to bez wzajemności.

Anna Hendler



## Oda do Biruty

Biruto!

Żeromskiego symbolu miłości

Babo! Bez krwi i kości

Jesteś naga, no i bosa

Ziębi cię □ źródółka rosa

Trzymasz kamienną twarz

Choć katar pewnie masz

Proś □ więc nasze rajczyńie

Zanim jesień upłynie

Niech zapakują ci kozaczki

Do... mikołajowej paczki

Albo choć gumofilce

Zanim zakwitną zawilce

Bo już u prawej nóżki

Zesztywniały ci paluszki

Skąd więc weźmiesz żar

Dla zakochanych par?

Przyjmij me hołdy, czule

Nie, od niechcenia


Choć przecież serce

Masz z kamienia

Jolanta Tąporowska

*Wiersz napisany na 28 urodziny „Biruty”*

*Słowo Ludu 26 XI 2001*



## Plan imprez turystycznych Klubu Turystów Piesznych „Przygoda” na rok 2012

01.01 Wycieczka na powitanie Nowego Roku  
Mąchocice –g. Klonówka - Masłów - St.  
Klamka

19.01 Wyjazd na Święto Jordanu Gładyszów  
w Beskidzie Niskim - J. Leszczyński

21.01 III Rajd Szlakiem Powstania Styczniowego -  
Polana Langiewicza – K. Bogusz (w ramach Rajdu  
O/PTTK Starachowice)

12.02 XIII Rajd Walentynkowy - Góry  
Świętokrzyskie – U. Zychowicz

10.03 Droga Krzyżowa na Zalasnej – Mójcza –  
J. Leszczyński

17.03 Wyjazd do Grochowisk na inscenizację bitwy  
Powstania Styczniowego - J. Leszczyński

25. 03 Powitanie Wiosny wycieczka piesza „Kuźniaki  
- Miedziana Góra”.- J. Leszczyński

1.04 wyjazd na uroczystości Niedzieli Palmowej do  
Smardzowic - J. Leszczyński

14.04 Wyjazd busem na Pogórze Wielickie -  
J. Leszczyński

II - X Rajd na Raty „Szlakami Armii Krajowej” –  
K. Bogusz

13 05. Klubowa impreza integracyjna „46 urodziny  
KTP „Przygoda,, - Zarząd KTP

02.06. Wyjazd busem na Podlasie - J. Leszczyński

7-10.06 Wyjazd klubowy w Sudety (Góry Bardzkie i  
Sowie ) -U. Zychowicz, J. Pabian

7- 13 07 Wyjazd BUS na Białoruś  
Grodzieńszczyzna, Puszcza Białowieska - J.  
Leszczyński

08 XIV Rajd Kapeluszkowy- Zarząd KTP

8.09. VII Stopnicki Rajd Pielgrzymkowy Okolice  
Stopnicy - J. Leszczyński

13 -16 .09 Z cyklu „Polskie Parki Narodowe” -  
Pieniński PN” – K. Bogusz

06.10. Wyjazd BUS na Podkarpacie - J. Leszczyński  
Pilzno - Jodłowa - Biecz - Binarowa -  
Ciężkowice - Tuchów

14.10 „Jesienne Pieczonki” - okolice Kielc -  
U. Zychowicz

28.10 Znicz pamięci kieleckie cmentarze – J. Pabian

18.11 IV Rajd Legionowy - Czarkowy na Ponidziu

9.12 Klubowe Powitanie Zimy Pasma Posłowskie  
Jarosław Leszczyński

12 Wigilijna wycieczka z opłatkiem okolice Kielc  
Zarząd KTP „Przygoda” – Zarząd KTP

# KLUBOWA WYPRAWA W PIENINY

**13-16 września 2012 r.**

Kierownik wyprawy **Krzysztof Bogusz**

Zakwaterowanie: Ośrodek Wypoczynkowy „Sokolica”  
– centrum uzdrowiska

Szczawnica, ul. Jana Wiktora 10; Tel. 18 262 32 40  
[www.sokolica.com.pl](http://www.sokolica.com.pl)

Pokoje w ośrodku 2 – 3 osobowe z łazienkami; Ilość uczestników 40 osób

Planowany koszt wyprawy 300 zł

(obejmuje: przejazdy, zakwaterowanie – 3 noclegi, wyżywienie – 3 śniadania i 3 obiadowe, opłatę klimatyczną, ubezpieczenie i opiekę przewodnicką)

Zapisy do 30 kwietnia. Przy zapisie obowiązuje zaliczka w wysokości 100 zł. Pozostała kwota płatna w dniu wyjazdu w Pieniny. Po tym terminie w razie wycofania się uczestnika zaliczka będzie zwracana tylko w przypadku zmiany osoby na to miejsce.

Zapisy i informacje: Krzysztof Bogusz tel.  
**784 036 018**



Proponowany plan wyjazdu:

**13 września** (czwartek)

**8.00** - wyjazd z Kielc (parking ul. Żytnia)

Przejazd na trasie: Kielce – Kraków – Nowy Targ – Niedzica - Szczawnica

**18.00** - obiadowa kolacja

**14 września** (piątek)

**8.00** śniadanie i wyjazd na trasę 2

Krościenko n. Dunajcem żółtym szlakiem na Bańków Gronik (716 m n. p. m.) – Przełęcz Szopka (780 m n. p. m.) – szlakiem niebieskim Okrąglica – Trzy Korony (982 m n. p. m.) – g. Zamkowa (779 m n. p. m.) – Bańków Gronik – Sokola Perć – Ciemny Wierch (724 m n. p. m.) – g. Sokolica (747 m n. p. m.) – szlakiem niebieskim do przeprawy łodziowej na Dunajcu – Szczawnica; ok 20 km i pkt. GOT

**18.00** – obiadowa kolacja

**15 września** (sobota)

**8.00** śniadanie i wyjazd na trasę 1

Jaworki (szlakiem zielonym) – rez. „Wąwóz Homole” – G. Wysoka (1050 m n. p. m.) dalej szlakiem niebieskim – Durbaszka – g. Cyrhle (774 m n. p. m.) – g. Szafranówka (742 m n. p. m.) – żółtym szlakiem przez Palenicę (719 m n. p. m.) do Szczawnicy; ok 15 km pkt. GOT

**18.00** – obiadowa kolacja


**16 września** (niedziela)

**8.00** – śniadanie i wyjście na trasę 3

Szczawnica obok schroniska „Orlica” czerwonym szlakiem Przełom Dunajca – Červený Kláštor – Przełęcz Cerla – niebieskim szlakiem Przełęcz Targor – Lesnica (Chata Pienin) – przejście graniczne – przystań flisacka w Szczawnicy; ok 15 km

Ok. **16.00** powrót do Kielc na godz. Ok. 20.00

Kolejność tras może ulec zmianie. Uczestnik wyjazdu obowiązkowo musi posiadać dowód osobisty lub paszport, dodatkowo legitymację PTTK, przewodnicką lub przodownicą – istnieje możliwość zniżek na terenie PPN.



## Regulamin Jubileuszowej Odznaki „60 lat OTP”

W związku z przypadającą w 2012 roku sześćdziesiątą rocznicą funkcjonowania systemu Odznak Turystyki Pieszej, Komisja Turystyki Pieszej Zarządu Głównego PTTK ustanawia okolicznościową odznakę "60 lat OTP".

Odznakę można zdobywać na terenach nizinnych (określonych w regulaminie OTP) w okresie od 01.01.2012 do 31.12.2013.

Odznaka jest jednostopniowa.

Warunkiem zdobycia odznaki jest przejście 60 km zgodnie z regulaminem OTP.

Na odznakę można również zaliczać punkty uzyskane przy okazji zdobywania innych stopni OTP oraz norm rocznych do odznak "Za Wytrwałość" i "Dla Najwytrwalszych".

Odnakę przyznają wszystkie Terenowe Referaty Weryfikacyjne OTP odnotowując ten fakt w prowadzonych rejestrach.

Ostateczna interpretacja regulaminu odznaki "60 lat OTP" przysługuje Komisji Turystyki Pieszej ZG PTTK.

Regulamin powyższy został przyjęty na posiedzeniu Komisji Turystyki Pieszej ZG PTTK w dniu 20 listopada 2011 r. i zatwierdzony przez ZG PTTK w dniu 17 grudnia 2011 r.

Dystrybucję odznaki prowadził będzie

Oddział Zakładowy PTTK przy KGHM Polska Miedź O/ Huta Miedzi "Legnica"



## KOMUNIKAT

- **Przypominamy, że składka członkowska PTTK na rok 2012 wynosi:**

**Normalna – 40 zł**

**Ulgowa – 20 zł**

- **Zarząd Klubu podjął uchwałę dotyczącą wysokości rocznej składki klubowej która będzie wynosiła – 15 zł**

(w ubiegłym roku wynosiła – 20 zł)

- Do końca stycznia można nadsyłać do Centralnego Referatu Weryfikacyjnego Górskiej Odznaki Turystycznej w Krakowie książeczki GOT w celu weryfikacji normy do odznaki „Za Wytrwałość”

## Kalendarz Imprez Turystyczno - Krajoznawczych organizowanych przez Oddział PTTK w Końskich w 2012 r.

1. 14 stycznia Sobota XXV Rajd Zimowy Okolice Końskich O/PTTK , KTA PTTK "PASAT" Regulamin Zgłoszenie
2. 4 lutego Sobota XIII Zimowy Półmaraton Pieszy na 25 km Ziemia Konecka, Zak. Końskie O/PTTK, KTA PTTK "PASAT"
3. 10 marca Sobota XXXVII Rajd Bab Ziemia Konecka O/PTTK , KTA PTTK "PASAT"
4. 3 maja Czwartek XXII Biegi Uliczne z ok. Konstytucji 3 Maja Park Miejski w Końskich O/PTTK , KTA PTTK "PASAT"
5. 12 - 13 maja Sobota-Niedziela XVI Rajd Pieszy "Nocna Majówka" Ziemia Konecka O/PTTK , KTA PTTK "PASAT"
6. 19 maja Sobota VII Cross Maraton "Przez Piekło do Nieba" - 42,195m Okolice Sielpi O/PTTK , KTA PTTK "PASAT"
7. 23 - 24 czerwca Sobota-Niedziela XX Konecki Maraton Pieszy na 50 km Ziemia Świętokrzyska ; Sielpia – Sielpia O/PTTK , KTA PTTK "PASAT"
8. 31 sierpnia-2 września Piątek-Niedziela XI Supermaraton Pieszy na 100km "Konecka Setka" Ziemia Świętokrzyska ; Zak. Sielpia O/PTTK , KTA PTTK "PASAT"
9. 8 - 9 września Sobota-Niedziela XIX Konecki Maraton Rowerowy Ziemia Świętokrzyska; Zak. Sielpia O/PTTK , KTA PTTK "PASAT"
10. 15 września Sobota XII Sielpia eXtreme Maraton Ziemia Konecka; Zak. Sielpia O/PTTK, KTA PTTK "PASAT"
11. 10 listopada Sobota XVI Rajd Niepodległości Ziemia Konecka ; Zak. Sielpia O/PTTK w Końskich, O/PTTK w Żarnowie

Adres Kontaktowy Organizatora Imprez :

**Zarząd Oddziału PTTK w Końskich - 26-200 Końskie, ul. Partyzantów 1, tel./fax (41) 372 31 70**

# REGULAMIN REGIONALNEJ ODZNAKI TURYSTYCZNO- KRAJOZNAWCZEJ „WĘDROWIEC SKARŻYSKI”



1. Regionalna Odznaka Turystyczno-Krajoznawcza „Wędrowiec Skarżyski” zwana dalej odznaką, ustanowiona została przez Zarząd Oddziału Miejskiego PTTK w Skarżysku-Kamiennej dla uczczenia 50-lecia działalności PTTK oraz 80-lecia nadania praw miejskich miastu.
2. Odznaka ma na celu propagowanie i popularyzację miasta Skarżyska-Kamiennej i okolic, jego tradycji historycznych, walorów krajoznawczych i turystycznych.
3. Odznaka posiada trzy stopnie: brązowy, srebrny i złoty.
4. Odznakę może zdobywać każdy turysta, który ukończył 8 rok życia i spełnił warunki zawarte w dalszej części regulaminu.
5. Termin zdobycia poszczególnych stopni odznaki jest nieograniczony.
6. Podstawą do zdobycia odznaki jest dzienniczek z potwierdzeniem pobytu wymaganych do zwiedzenia obiektów.  
Potwierdzenia należy dokonywać pieczętąką zwiedzanego obiektu lub dowolną pieczętąką zwiedzanej miejscowości. Potwierdzenia mogą także dokonywać przewodnicy turystyki kwalifikowanej, przewodnicy PTTK, instruktorzy krajoznawstwa, organizatorzy turystyki, opiekunowie SKKT, kierownicy wycieczek szkolnych.
7. Wycieczki odbyte w czasie zdobywania odznaki mogą być zaliczane na odznaki turystyki kwalifikowanej zgodnie z regulaminami ich zdobywania.
8. Weryfikację Odznaki prowadzi Oddział Miejski PTTK w Skarżysku-Kamiennej, ul. Słowackiego 25, tel. (0-41) 253-15-42.
9. Dzienniczki oraz odznaka są odpłatne do nabycia w biurze Oddziału w Skarżysku-Kamiennej.
10. Za wybitne zasługi w popularyzacji turystyki i krajoznawstwa na Ziemi Skarżyskiej Zarząd Oddziału Miejskiego PTTK w Skarżysku-Kamiennej może przyznać odznakę w stopniu złotym honorowo.

11. Przejście szlaków turystycznych na stopień srebrny i złoty może być zastąpione udziałem w imprezach organizowanych przez Oddział PTTK w Skarżysku-Kamiennej.
12. Prawo interpretacji niniejszego regulaminu przysługuje Zarządowi Oddziału Miejskiego PTTK w Skarżysku-Kamiennej.

## STOPIEŃ BRĄZOWY

1. **Skarżysko-Kamienna** – Muzeum Orła Białego
2. **Skarżysko-Kamienna** – Sanktuarium MB Ostrobramskiej
3. **Michniów** – Rezerwat przyrody „Kamień Michniowski”
4. **Michniów** – Mauzoleum Martyrologii Wsi Polskiej
5. Przejście szlaku turystycznego koloru żółtego: Skarżysko-Kamienna – cm. Partyzancki pod Skarbową Górą – Brzask – Bór – Rejów – Skarżysko-Zach. PKP – 30 km.

## STOPIEŃ SREBRNY

1. **Wąchock** – klasztor cystersów, muzeum
2. Rezerwat przyrody „Skałki Piekło pod Niekłaniem”
3. **Rejów** – ruiny wielkiego pieca, zalew, pomnik powstańców
4. **Bodzentyn** – ruiny zamku, zabudowa miasteczka, Zagroda Świętokrzyska
5. Przejście szlaków turystycznych:
  - koloru czerwonego – Wąchock – Marcinków – Skarżysko-Kamienna – 6 km,
  - koloru zielonego – Skarżysko Zach. PKP – Mostki – Kaczka – Wykus – 20 km.

## STOPIEŃ ZŁOTY

1. **Szydłowiec** – zamek – Muzeum Ludowych Instrumentów Muzycznych
2. **Starachowice** – Muzeum Regionalne PTTK
3. **Święty Krzyż** – Muzeum Świętokrzyskiego Parku Narodowego
4. **Święty Krzyż** – Klasztor – Muzeum
5. **Tarczek** – kościół romański
6. **Starachowice** – pozostałości wielkiego pieca – Muzeum
7. **Bliżyn** – kościół drewniany, pozostałości wielkiego pieca
8. **Samsonów** – ruiny huty
9. Przejście szlaków turystycznych:
  - koloru niebieskiego – Berezów PKP – Michniów – Burzący Stok – Suchedniów PKP – 15 km,
  - koloru zielonego – Zagnańsk PKP – Bartków – Świnia Góra – Dalejów – Bliżyn – 26 km.

## Wycieczki KTP „Przygoda” od 15.01. do 12.02. 2012 roku

L.p.	Data	Trasa	Przewodnik	Miejsce zbiórki
1.	15.01.12 (niedziela)	<b>Sokolów - Dziadowa Góra – Tokarnia – Leśna Góra – Starochęciny – Chęciny</b> (w skansenie w Tokarni - śpiewanie kolęd)	Jarosław Leszczyński	Dworzec BUS ul. Żelazna godz.8 <sup>50</sup>
2.	19.01.12 (wtorek)	<b>Święto Jordanu</b> w Beskidzie Niskim Gładyszów	Jarosław Leszczyński	Zapisy, informacje 41 3618560
3.	21.01.12 (sobota)	<b>Mostki</b> – lasy siekierzyńsko – ratajskie - Polana Langiewicza – <b>Wąchock</b> ; około <b>15 km</b> Na Polanie Langiewicza spotkanie turystyczno – patriotyczne, związane z rocznicą Powstania Styczniowego	Krzysztof Bogusz	Dworzec PKS godz. 6 <sup>50</sup>
4.	22.01.12 (niedziela)	<b>Piekosów – Łaziska</b> - g.Skwarnia – g. Belnia g. Patrol Słowik; około 12 km	Zbigniew Tatarczuch	Przystanek MPK linii 18 ul. Żytnia godz.8 <sup>40</sup>
5.	29.01.12. (niedziela)	<b>Zalezianka</b> – g. Osieczyńska - Borowa Góra – <b>Zagnańsk</b> ; około <b>13 km</b>	Ryszard Łopian	Przystanek MPK linii Nr 202( do Łącznej) ul. Żytnia godz. 8 <sup>20</sup>
6.	5.02.12 (niedziela)	<b>Maslów – Domaniówka – g. Biała – g. Wierzejska – Kielce</b> około <b>10 km</b>	Katarzyna Król	Przystanek MPK linii 12 ul. Czarnowska 8 <sup>30</sup>
7.	12.02.12 (niedziela)	<b>Rajd Walentynkowy</b> <b>Tumlin - g. Wykieńska – g. Kamień - Ciosowa - Bobrza</b>  około <b>10 km</b>	Urszula Zychowicz	Przystanek MPK linii Nr 32 ul. Czarnowska godz. 9 <sup>05</sup>



„Przygodnik” - Biuletyn Klubu Turystów Pieszyc „Przygoda”  
Oddziału Świętokrzyskiego PTTK w Kielcach ul. Sienkiewicza 29  
tel. 41 34 459 14, 41 344 77 43

Redagują: Anna Hendler, Jerzy Pabian, wsparcie techniczne: Andrzej Nocuń

